




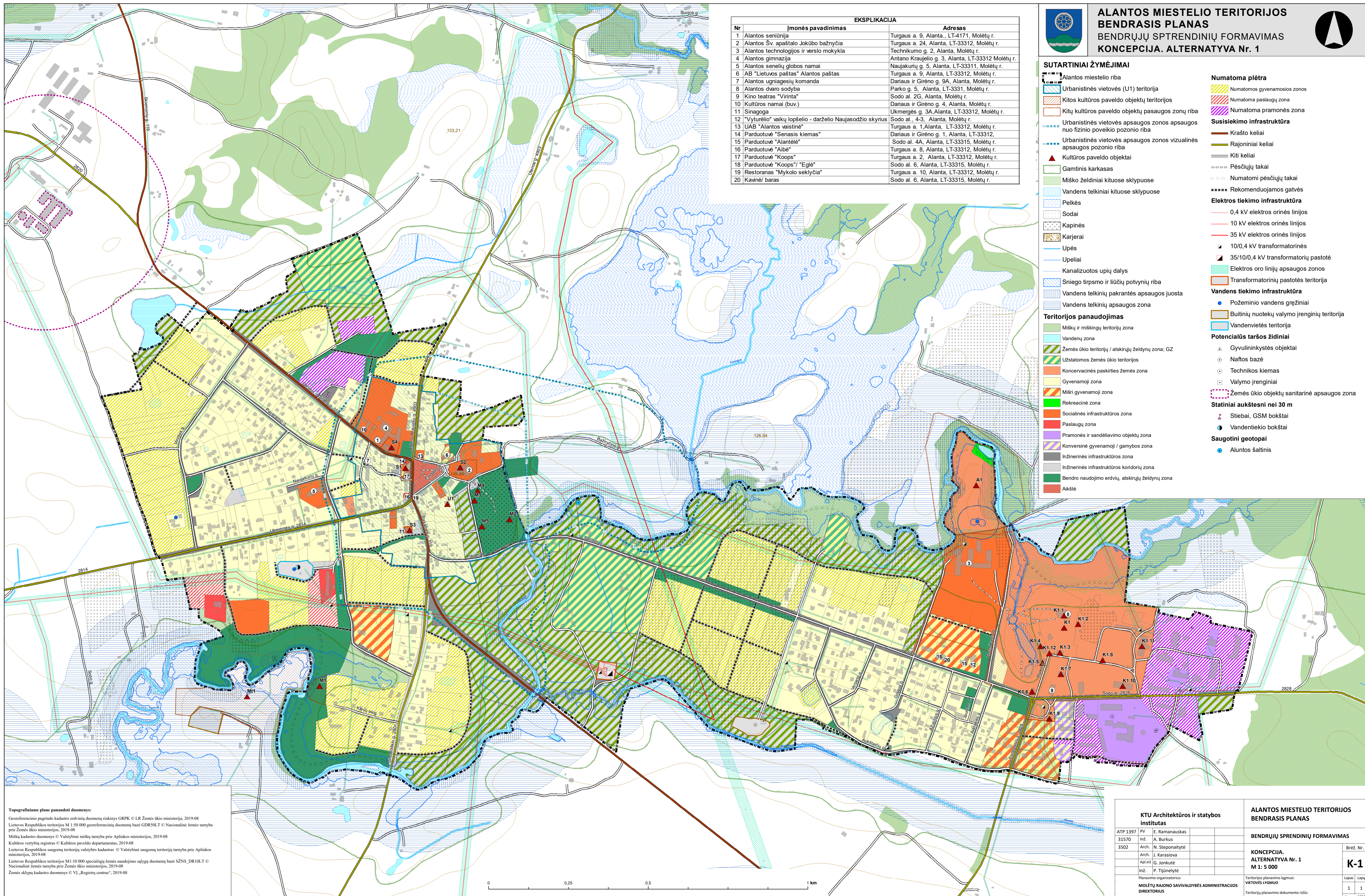
ALANTOS MIESTELIO TERITORIJOS BENDRASIS PLANAS BENDRŲJŲ SPRENDINIŲ FORMAVIMAS KONCEPCIJA. ALTERNATYVA Nr. 1



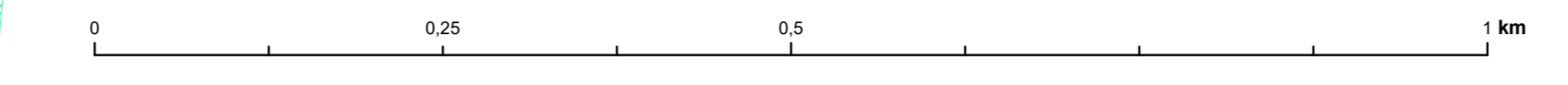
EKSPLIKACIJA		
Nr	Įmonės pavadinimas	Adresas
1	Alantos seniūnija	Turgaus a. 9, Alanta., LT-4171, Molėtų r.
2	Alantos Šv. apaštalo Jokūbo bažnyčia	Turgaus a. 24, Alanta, LT-33312, Molėtų r.
3	Alantos technologijos ir verslo mokykla	Technikumo g. 2, Alanta, Molėtų r.
4	Alantos gimnazija	Antano Kraujelio g. 3, Alanta, LT-33312 Molėtų r.
5	Alantos senelių globos namai	Naujakurių g. 5, Alanta, LT-33311, Molėtų r.
6	AB "Lietuvos paštas" Alantos paštas	Turgaus a. 9, Alanta, LT-33312, Molėtų r.
7	Alantos ugniagesių komanda	Dariaus ir Girėno g. 9A, Alanta, Molėtų r.
8	Alantos dvaro sodyba	Parko g. 5, Alanta, LT-3331, Molėtų r.
9	Kino teatras "Virinta"	Sodo al. 2G, Alanta, Molėtų r.
10	Kultūros namai (buv.)	Dariaus ir Girėno g. 4, Alanta, Molėtų r.
11	Sinagoga	Ukmergės g. 3A, Alanta, LT-33312, Molėtų r.
12	"Vytautėlio" vaikų lopšelio - darželio Naujasodžio skyrius	Sodo al., 4-3, Alanta, Molėtų r.
13	UAB "Alantos vaistinė"	Turgaus a. 1, Alanta, LT-33312, Molėtų r.
14	Parduotuvė "Senasis kiemas"	Dariaus ir Girėno g. 1, Alanta, LT-33312,
15	Parduotuvė "Alantėlė"	Sodo al. 4A, Alanta, LT-33315, Molėtų r.
16	Parduotuvė "Aibė"	Turgaus a. 8, Alanta, LT-33312, Molėtų r.
17	Parduotuvė "Koops"	Turgaus a. 2, Alanta, LT-33312, Molėtų r.
18	Parduotuvė "Koops" / "Eglė"	Sodo al. 6, Alanta, LT-33315, Molėtų r.
19	Restoranas "Mykolo seklyčia"	Turgaus a. 10, Alanta, LT-33312, Molėtų r.
20	Kavinė/ baras	Sodo al. 6, Alanta, LT-33315, Molėtų r.

SUTARTINIAI ŽYMĖJIMAI

- Alantos miestelio riba
 - Urbanistinės vietovės (U1) teritorija
 - Kitos kultūros paveldo objektų teritorijos
 - Kitų kultūros paveldo objektų apsaugos zonų riba
 - Urbanistinės vietovės apsaugos zonos apsaugos nuo fizinio poveikio pozonio riba
 - Urbanistinės vietovės apsaugos zonos vizualinės apsaugos pozonio riba
 - Kultūros paveldo objektai
 - Gamtinis karkasas
 - Miško želdiniai kituose sklypuose
 - Vandens telkiniai kituose sklypuose
 - Pelkės
 - Sodai
 - Kapinės
 - Karjerai
 - Upės
 - Upeliai
 - Kanalizuotos upių dalys
 - Sniego tirpsmo ir liūčių potvynių riba
 - Vandens telkinų pakrantės apsaugos juosta
 - Vandens telkinų apsaugos zona
- ### Teritorijos panaudojimas
- Miškų ir miškingų teritorijų zona
 - Vandenų zona
 - Žemės ūkio teritorijų / atskirųjų želdynų zona; GZ
 - Užstatomos žemės ūkio teritorijos
 - Koncervacinės paskirties žemės zona
 - Gyvenamoji zona
 - Mišri gyvenamoji zona
 - Rekreacinė zona
 - Socialinės infrastruktūros zona
 - Paslaugų zona
 - Pramonės ir sandėliavimo objektų zona
 - Konversinė gyvenamoji / gamybos zona
 - Inžinerinės infrastruktūros zona
 - Inžinerinės infrastruktūros koridorių zona
 - Bendro naudojimo erdvių, atskirųjų želdynų zona
 - Aikštė
- ### Numatoma plėtra
- Numatomos gyvenamosios zonos
 - Numatoma paslaugų zona
 - Numatoma pramonės zona
- ### Susisiekimo infrastruktūra
- Krašto keliai
 - Rajoniniai keliai
 - Kiti keliai
 - Pėsčiųjų takai
 - Numatomi pėsčiųjų takai
 - Rekomenduojamos gatvės
- ### Elektrų tiekimo infrastruktūra
- 0,4 kV elektros orinės linijos
 - 10 kV elektros orinės linijos
 - 35 kV elektros orinės linijos
 - 10/0,4 kV transformatorinės
 - 35/10/0,4 kV transformatorių pastotė
 - Elektrų oro linijų apsaugos zonos
 - Transformatorių pastotės teritorija
- ### Vandens tiekimo infrastruktūra
- Požeminis vandens gręžiniai
 - Buitinių nuotekų valymo įrenginių teritorija
 - Vandenvietės teritorija
- ### Potencialūs taršos židiniai
- Gyvulininkystės objektai
 - Naftos bazė
 - Technikos kiemas
 - Valymo įrenginiai
 - Žemės ūkio objektų sanitarinė apsaugos zona
- ### Statiniai aukštesni nei 30 m
- Stiebai, GSM bokštai
 - Vandentiekio bokštai
- ### Saugotini geotopai
- Alantos šaltinis



Topografinėse planėse panaudoti duomenys:
 Georeferencinio pagrindo kadastriniai duomenų rinkinys GRPK © LR Žemės ūkio ministerija, 2019-08
 Lietuvos Respublikos teritorijos M 1:50 000 georeferencinių duomenų bazė GDRK50LT © Nacionalinė žemės tarnyba prie Žemės ūkio ministerijos, 2019-08
 Miškų kadastriniai duomenys © Valstybinė miškų tarnyba prie Aplinkos ministerijos, 2019-08
 Kultūros vertybių registras © Kultūros paveldo departamentas, 2019-08
 Lietuvos Respublikos saugomų teritorijų valstybės kadastras © Valstybinė saugomų teritorijų tarnyba prie Aplinkos ministerijos, 2019-08
 Lietuvos Respublikos teritorijos M1:10 000 specialiąjį žemės naudojimo sąlygų duomenų bazė SŽNS_DR10LT © Nacionalinė žemės tarnyba prie Žemės ūkio ministerijos, 2019-08
 Žemės sklypų kadastriniai duomenys © VĮ „Registru centras“, 2019-08



KTU Architektūros ir statybos institutas ATP 1397 PV E. Ramanauskas 31570 Inž. A. Burkus 3502 Arch. N. Steponaitytė Arch. J. Karasiova Arch. G. Jonkutė Inž. P. Tijaunelytė		ALANTOS MIESTELIO TERITORIJOS BENDRASIS PLANAS BENDRŲJŲ SPRENDINIŲ FORMAVIMAS KONCEPCIJA. ALTERNATYVA Nr. 1 M 1: 5 000	Brėž. Nr. K-1 Lapas Lapų 1 1 Kautas 2020
Planavimo organizatorius: MOLĖTŲ RAJONO SAVIVALDYBĖS ADMINISTRACIJA DIREKTORIUS		Teritorijos planavimo lygmuo: VIEŲTĖS LYGMUO Teritorijų planavimo dokumento ribas: KOMPLEKSNIO TERITORIJŲ PLANAVIMO DOKUMENTAS	